

УТВЕРЖДАЮ:
Заместитель главы администрации
Чебаркульского городского округа
по городскому хозяйству

« ____ » _____ 2021г.

**Карта-схема границ прилегающей территории № ____
для индивидуального жилого дома № 10 по улице Репина в г. Чебаркуль
с придомовой территорией**

1. Кадастровый номер объекта, по отношению к которому устанавливается прилегающая территория (если имеются сведения):

74:38:0121004:24

3. Сведения о собственнике и (или) ином законном владельце здания, строения, сооружения, земельного участка, а также их представителях (наименование юридического лица, фамилия, имя, отчество (при наличии) индивидуального предпринимателя или физического лица, место нахождения и адрес юридического лица, почтовый адрес индивидуального предпринимателя или физического лица, номера контактных телефонов):

Собственник земельного участка № 10 по ул. Репина в г. Чебаркуль,

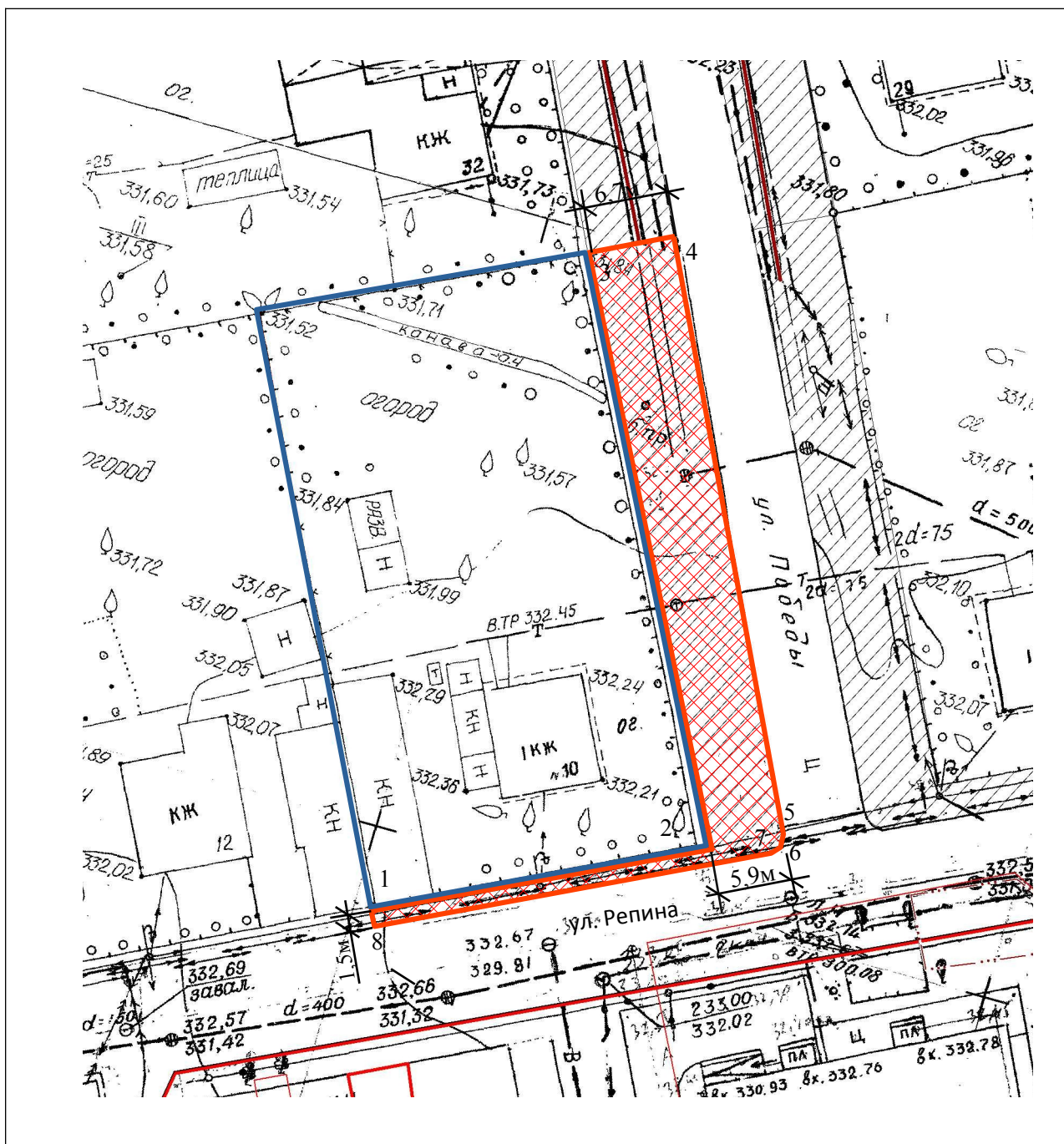
4. Площадь прилегающей территории: 356,34 кв.м

5. Графическая часть карты — схемы границы прилегающей территории (Приложение 1).

6. Координаты поворотных точек прилегающей территории:



Обозначение характерных точек границ	Координаты <2>, м		Метод определения координат и средняя квадратическая погрешность положения характерной точки (Mt), м
	X	Y	
1	585745.45	2257723.06	картометрический метод, 27.17 м
2	585750.17	2257749.82	картометрический метод, 48,14м
3	585797.34	2257740.19	картометрический метод, 6.98 м
4	585798.63	2257747.05	картометрический метод , 48.38
5	585751.03	2257755.73	картометрический метод , 0.77 м
6	585750.28	2257755.55	картометрический метод , 0.88 м
7	585749.82	2257754.80	картометрический метод , 31.93 м
8	585743.98	2257723.41	картометрический метод , 1,51м

**Графическая часть карты-схемы границ прилегающей территории
для земельного участка №10 по ул. Репина в г.Чебаркуль**



Масштаб 1:500

Условные обозначения:

	прилегающая территория к земельному участку №10 по ул. Репина *
	граница земельного участка № 10 по ул. Репина стоящего на кадастровом учете

* прилегающая территория определена в соответствии с п. 69 Правил благоустройства территории Чебаркульского городского округа, утвержденных решением Собрания депутатов Чебаркульского городского округа от 06.02.2018г. №485 (с изменениями, внесенными решением Собрания депутатов Чебаркульского городского округа от 04.12.2018г. № 630, от 04.08.2020г № 953, от 03.08.2021г. №161).